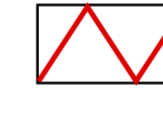
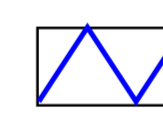
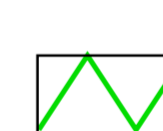


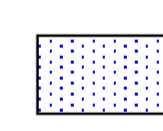





**Legenda**

**Reticolo idrico**

-  Reticolo idrico principale
-  Reticolo idrico minore
-  Derivazione privata
-  Derivazione inattiva (priva di funzionalità idraulica)
-  In tratteggio i tratti tombati
-  Area di esondazione Fiume Bardello (T<sub>r</sub> 50 anni)
-  Area di spogliamento

**Fasce di rispetto dei corsi d'acqua**

-  Fascia di tutela assoluta
-  Confine comunale

**REGIONE LOMBARDIA**  
Provincia di Varese



**COMUNE DI BREBBIA**

**Studio del reticolo idrico comunale**  
(D.G.R. del 25/01/02 n.7/7868, modificato  
dalla D.G.R. del 01/08/03 n.7/13950)

**TAV. N. 4b**

**Fasce di rispetto**

Scala 1:2.000

N. Commessa : 555\_09      Data : Giugno 2011  
Collaborazione :  
Dott. Geol. Paolo Merlo - Dott. Danilo Mollari



**Studio Associato di Geologia Applicata**  
Dott. Geol. Roberto Gramata - Dott. Geol. Paolo Gramata  
Via Santa Croce 7 - 21100 Varese  
Tel. 0332/94281 Fax 0332/94281  
e-mail : info@studiogeologia.it